




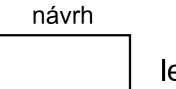






ÚZEMNÍ PLÁN SLUHY

LEGENDA :





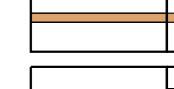
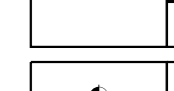
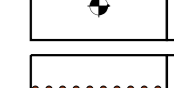

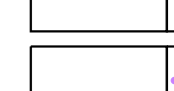
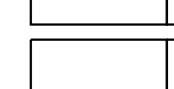

Hranice

-  hranice řešeného území
-  katastrální hranice

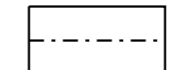
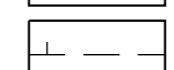
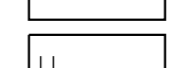


Územní prvky


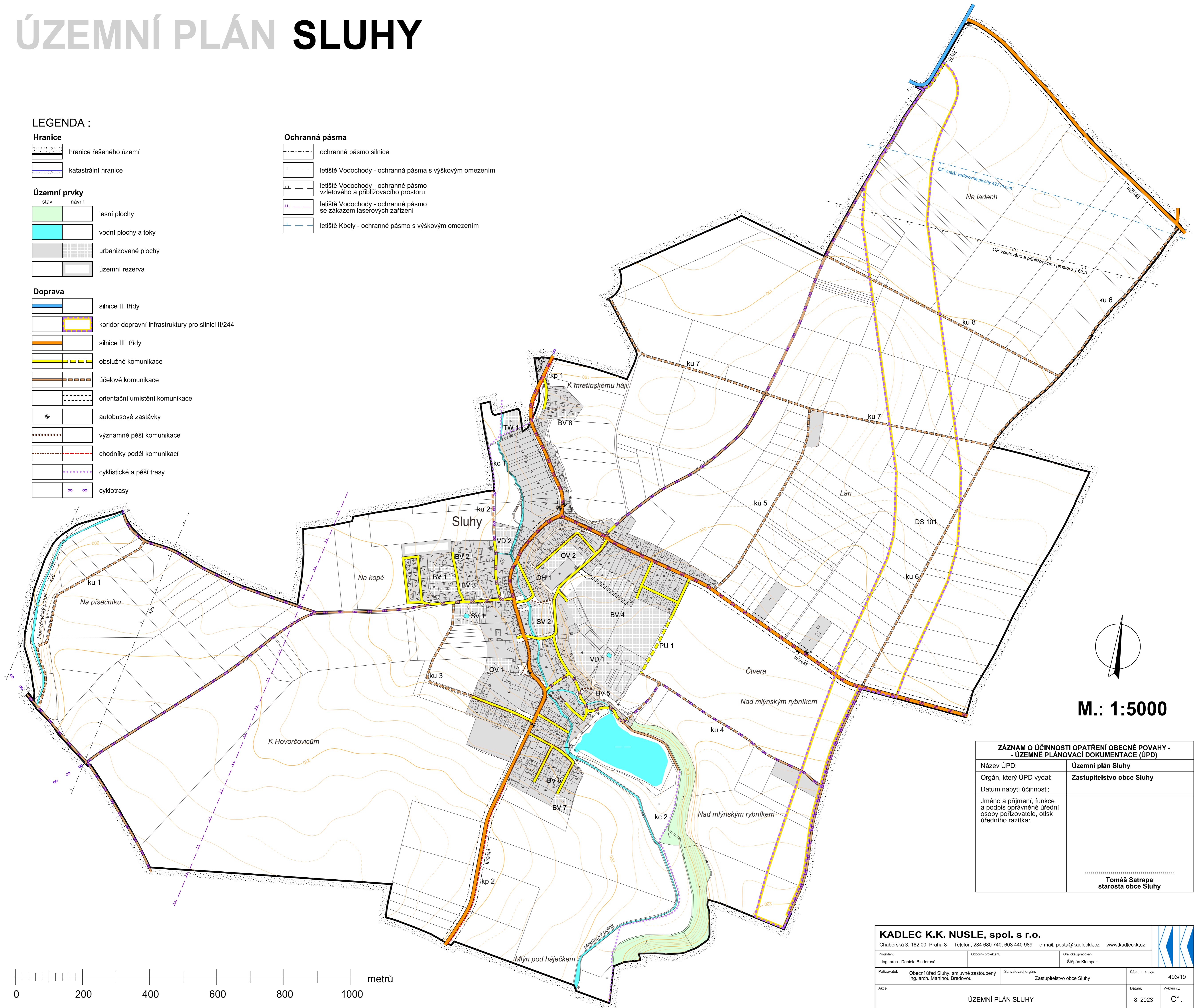
- | stav | návrh | popis |
|--|---|---------------------|
|  |  | lesní plochy |
|  |  | vodní plochy a toky |
|  |  | urbanizované plochy |
|  |  | územní rezerva |

Doprava

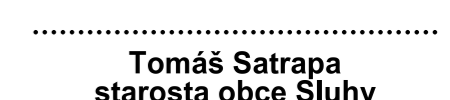
-  silnice II. třídy
-  koridor dopravní infrastruktury pro silnici II/244
-  silnice III. třídy
-  obslužné komunikace
-  účelové komunikace
-  orientační umístění komunikace
-  autobusové zastávky
-  významné pěší komunikace
-  chodníky podél komunikací
-  cyklistické a pěší trasy
-  cyklotrasy

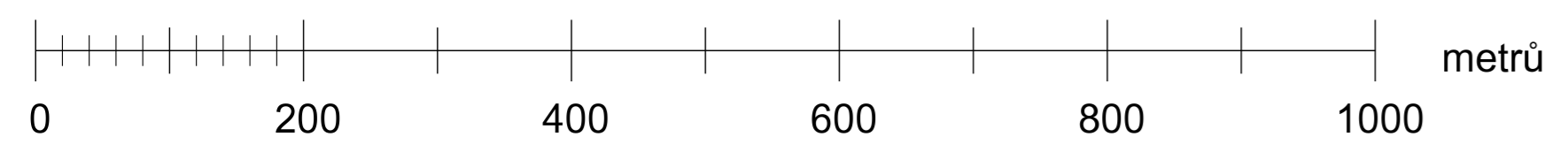
Ochranná pásma

-  ochranné pásmo silnice
-  letiště Vodochody - ochranná pásma s výškovým omezením
-  letiště Vodochody - ochranné pásmo vzletového a přiblížovacího prostoru
-  letiště Vodochody - ochranné pásmo se zákazem laserových zařízení
-  letiště Kbely - ochranné pásmo s výškovým omezením



M.: 1:5000

ZÁZNAM O ÚČINNOSTI OPATŘENÍ OBECNÉ POVAHY - ÚZEMNĚ PLÁNOVACÍ DOKUMENTACE (ÚPD)	
Název ÚPD:	Územní plán Sluhy
Orgán, který ÚPD vydal:	Zastupitelstvo obce Sluhy
Datum nabytí účinnosti:	
Jméno a příjmení, funkce a podpis oprávněné úřední osoby pořizovatele, otisk úředního razítka:	
 Tomáš Satrapa starosta obce Sluhy	



C1. Schéma dopravní infrastruktury

KADLEC K.K. NUSLE, spol. s r.o.			
Chaberská 3, 182 00 Praha 8 Telefon: 284 680 740, 603 440 989 e-mail: posta@kadleckk.cz www.kadleckk.cz			
Projektant:	Obdobný projektant:	Grafická zpracování:	
Ing. arch. Daniela BINDEROVÁ		Štěpán KLUMPAR	
Pořizovatel:	Schvalovací orgán:	Číslo smlouvy:	
Obecní úřad Sluhy, smluvně zastoupený Ing. arch. Martinou BŘEDOVOU	Zastupitelstvo obce Sluhy	493/19	
Akce:	ÚZEMNÍ PLÁN SLUHY		Datum: 8. 2023 Výkres č.: C1.
Název výkresu:	Schéma dopravní infrastruktury		Měřítko: 1 : 5000 Kopie č.: