




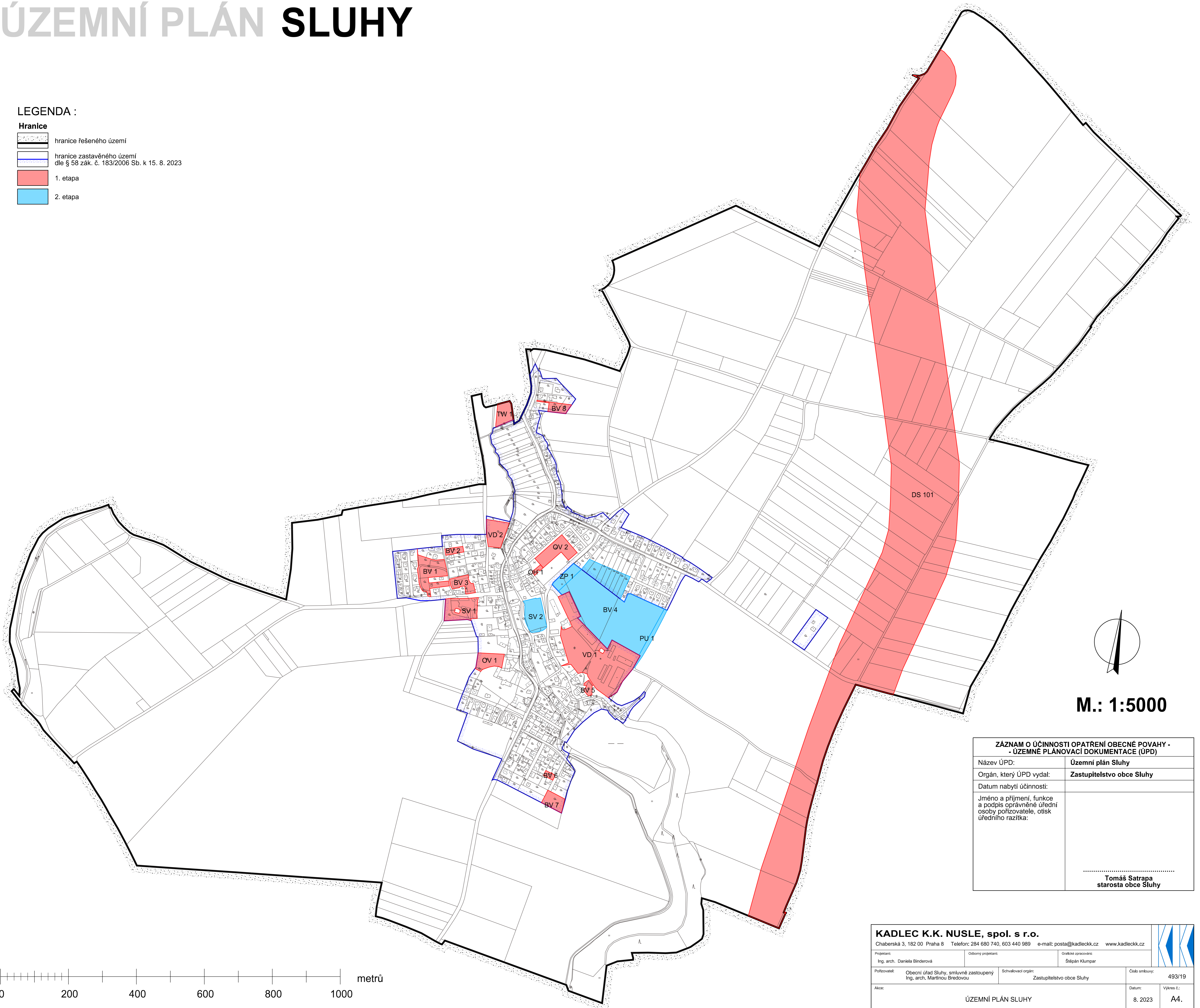


ÚZEMNÍ PLÁN SLUHY


LEGENDA :

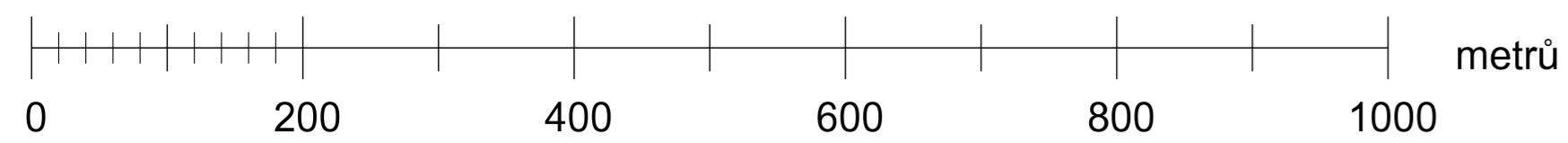
Hranice

-  hranice řešeného území
-  hranice zastavěného území dle § 58 zák. č. 183/2006 Sb. k 15. 8. 2023
-  1. etapa
-  2. etapa



M.: 1:5000

ZÁZNAM O ÚČINNOSTI OPATŘENÍ OBECNÉ POVAHY - ÚZEMNĚ PLÁNOVACÍ DOKUMENTACE (ÚPD)	
Název ÚPD:	Územní plán Sluhy
Orgán, který ÚPD vydal:	Zastupitelstvo obce Sluhy
Datum nabytí účinnosti:	
Jméno a příjmení, funkce a podpis oprávněné úřední osoby pořizovatele, otisk úředního razítka:	
 Tomáš Satrapa starosta obce Sluhy	



A4. Výkres pořadí změn v území (etapizace)

KADLEC K.K. NUSLE, spol. s r.o.			
Chaberská 3, 182 00 Praha 8 Telefon: 284 680 740, 603 440 989 e-mail: posta@kadleckk.cz www.kadleckk.cz			
Projektant:	Odborný projektant:	Grafická zpracování:	
Ing. arch. Daniela Bänderová	Ing. arch. Martinou Břeďovou	Štěpán Klumpar	
Pořizovatel:	Schvalovací orgán:	Číslo směrovky:	
Obecní úřad Sluhy, smluvně zastoupeny Ing. arch. Martinou Břeďovou	Zastupitelstvo obce Sluhy	493/19	
Akce:	ÚZEMNÍ PLÁN SLUHY		Datum: 8. 2023 Výkres č.: A4.
Název výkresu:	Výkres pořadí změn v území (etapizace)	Měřítko: 1 : 5000	Kopie č.: