

# ÚZEMNÍ PLÁN SLUHY

## LEGENDA :

### Hranice


 hranice řešeného území

### Záměry, pro které lze pouze vyvlastnit

Veřejně prospěšné stavby - dopravní infrastruktura

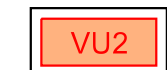
 **VD1** přeložka silnice III/244 ve vymezeném koridoru dopravní infrastruktury, včetně souvisejících a vyvolaných staveb (DS 101)

 **VD2,VD3** pěší a cyklistická stezka (kc 1, kc 2)

 **VD4,VD5** chodník podél silnice (kp 1, kp 2)


Veřejně prospěšná opatření - plochy územního systému ekologické stability

 **VU1** lokální prvky ÚSES - biocentrum (LBC)

 **VU2** lokální prvky ÚSES - biokoridory (LBK)

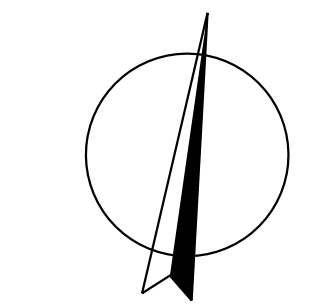
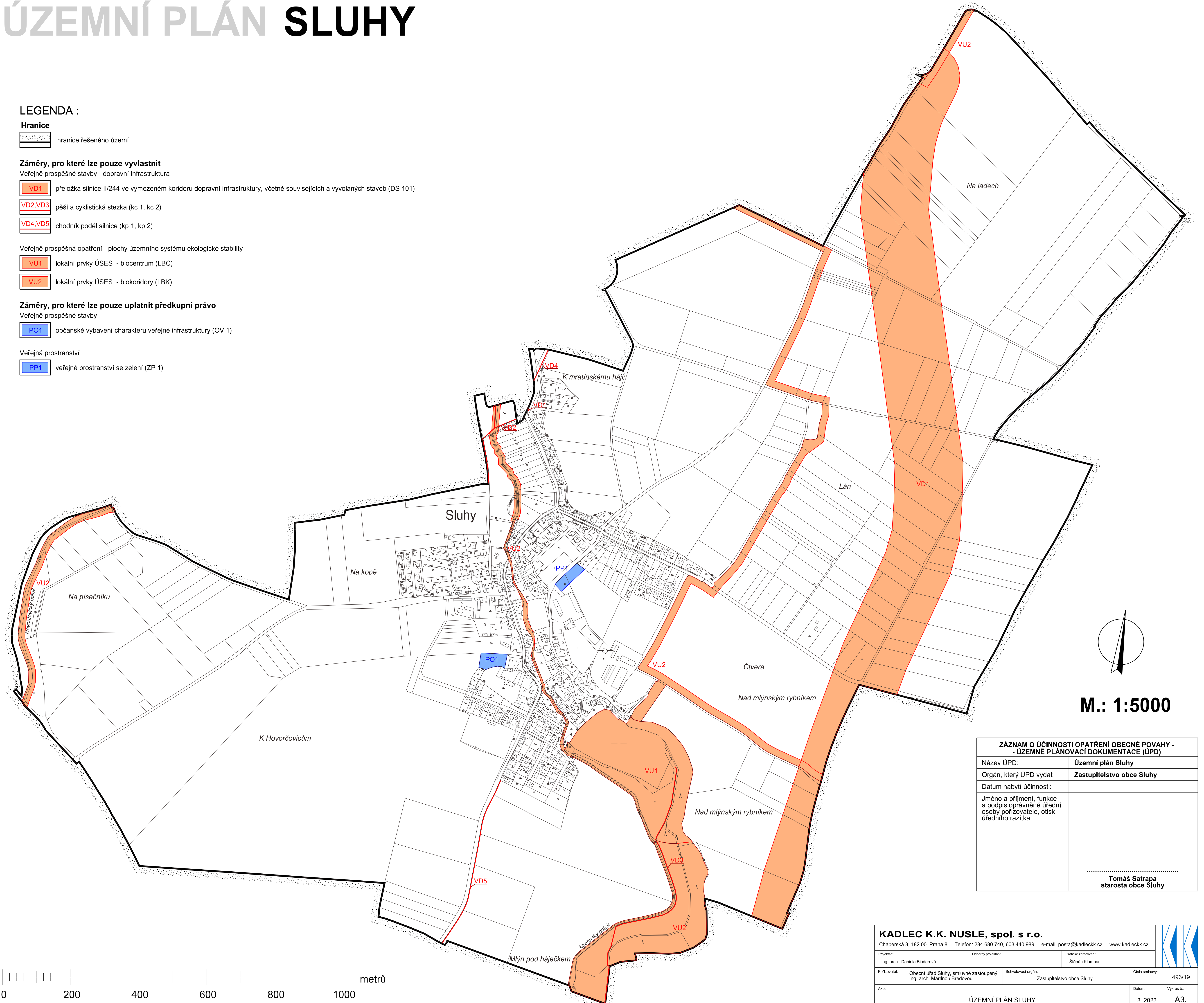
### Záměry, pro které lze pouze uplatnit předkupní právo

Veřejně prospěšné stavby


 **PO1** občanské vybavení charakteru veřejné infrastruktury (OV 1)

Veřejná prostranství

 **PP1** veřejné prostranství se zelení (ZP 1)



**M.: 1:5000**

ZÁZNAM O ÚČINNOSTI OPATŘENÍ OBECNÉ POVAHY - ÚZEMNĚ PLÁNOVACÍ DOKUMENTACE (ÚPD)	
Název ÚPD:	Územní plán Sluhy
Orgán, který ÚPD vydal:	Zastupitelstvo obce Sluhy
Datum nabytí účinnosti:	
Jméno a příjmení, funkce a podpis oprávněné úřední osoby pořizovatele, otisk úředního razítka:	
 <b>Tomáš Satrapa</b> starosta obce Sluhy	

KADLEC K.K. NUSLE, spol. s r.o.			
Chaberská 3, 182 00 Praha 8 Telefon: 284 680 740, 603 440 989 e-mail: posta@kadleckk.cz www.kadleckk.cz			
Projektant:	Odborný projektant:	Grafická zpracování:	
Ing. arch. Daniela Binderová		Štěpán Klumpar	
Pořizovatel:	Schvalovací orgán:	Číslo směrovky:	
Obecní úřad Sluhy, smluvně zastoupený Ing. arch. Martinou Bředovou	Zastupitelstvo obce Sluhy	493/19	
Akte:	ÚZEMNÍ PLÁN SLUHY		Datum: 8. 2023 Výkres č.: A3.
Název výkresu:	Výkres veřejně prospěšných staveb, opatření a asanací	Měřítko: 1 : 5000	Kopie č.:

## A3. Výkres veřejně prospěšných staveb, opatření a asanací