


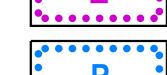
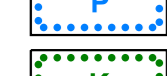

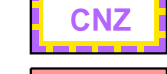

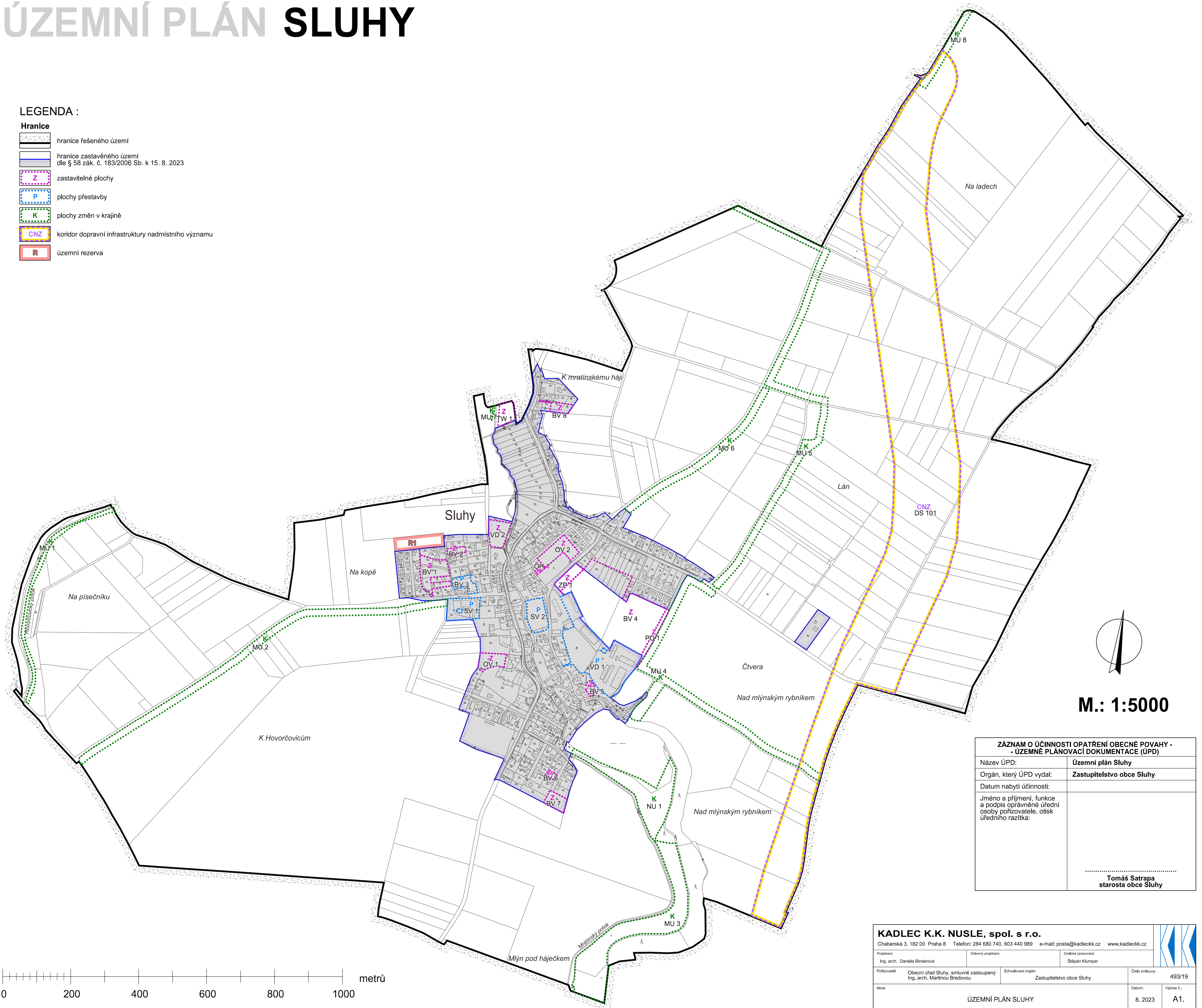


ÚZEMNÍ PLÁN SLUHY


LEGENDA :

Hranice

-  hranice řešeného území
-  hranice zastavěného území dle § 58 zák. č. 183/2006 Sb. k 15. 8. 2023
-  zastavitelné plochy
-  plochy přestavby
-  plochy změn v krajině
-  koridor dopravní infrastruktury nadmístního významu
-  územní rezerva



M.: 1:5000

ZÁZNAM O ÚČINNOSTI OPATŘENÍ OBECNÉ POVAHY - ÚZEMNĚ PLÁNOVACÍ DOKUMENTACE (ÚPD)	
Název ÚPD:	Územní plán Sluhy
Orgán, který ÚPD vydal:	Zastupitelstvo obce Sluhy
Datum nabytí účinnosti:	
Jméno a příjmení, funkce a podpis oprávněné úřední osoby pořizovatele, otiisk úředního razítka:	
 Tomáš Satrapa starosta obce Sluhy	

KADLEC K.K. NUSLE, spol. s r.o.				
Chaberská 3, 182 00 Praha 8 Telefon: 284 680 740, 603 440 989 e-mail: posta@kadleckk.cz www.kadleckk.cz				
Projektant:	Odborný projektant:	Grafická zpracování:		
Ing. arch. Daniela Binderová		Štěpán Klumpar		
Pořizovatel:	Schvalovací orgán:	Číslo smlouvy:		
Obecní úřad Sluhy, smluvně zastoupeny Ing. arch. Martinou Břeďovou	Zastupitelstvo obce Sluhy	493/19		
Akte:	ÚZEMNÍ PLÁN SLUHY		Datum:	Výkres č.:
			8. 2023	A1.
Název výkresu:	Výkres základního členění území		Měřítko:	Kopie č.:
			1 : 5000	

A1. Výkres základního členění území