


ÚZEMNÍ PLÁN SLUHY

Upravený návrh územního plánu pro opakované veřejné projednání

LEGENDA :

Hranice

 hranice řešeného území

Záměry, pro které lze pouze vyvlastnit

Veřejně prospěšné stavby - dopravní infrastruktura

 **VD1** přeložka silnice III/244 ve vymezeném koridoru dopravní infrastruktury, včetně souvisejících a vyvolaných staveb (DS 101)

 **VD2,VD3** pěší a cyklistická stezka (kc 1, kc 2)

 **VD4,VD5** chodník podél silnice (kp 1, kp 2)


Veřejně prospěšná opatření - plochy územního systému ekologické stability

 **VU1** lokální prvky ÚSES - biocentrum (LBC)

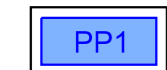
 **VU2** lokální prvky ÚSES - biokoridory (LBK)

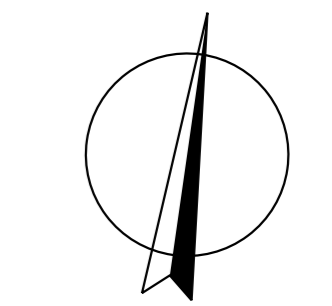
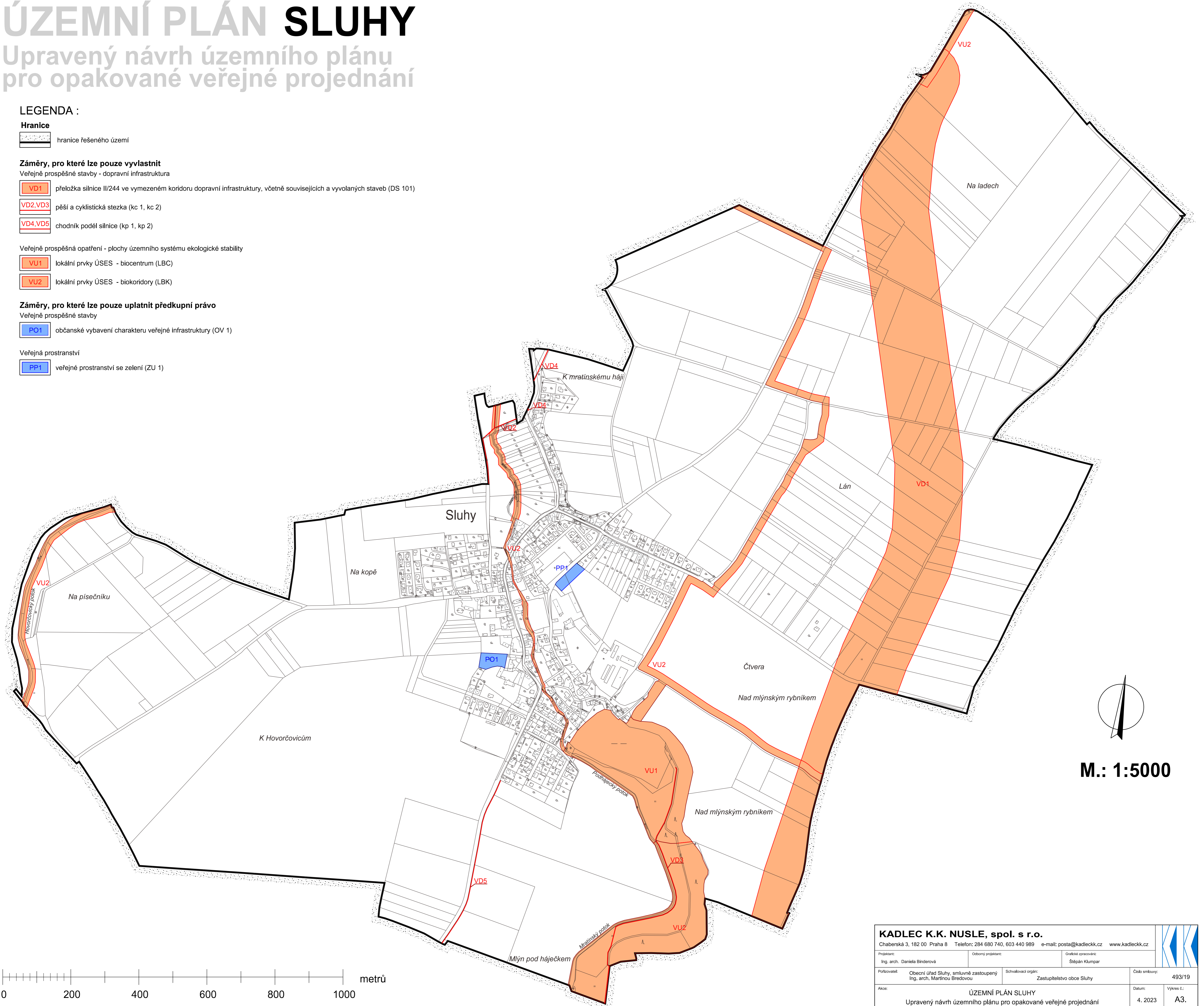
Záměry, pro které lze pouze uplatnit předkupní právo

Veřejně prospěšné stavby

 **PO1** občanské vybavení charakteru veřejné infrastruktury (OV 1)

Veřejná prostranství

 **PP1** veřejné prostranství se zelení (ZU 1)



M.: 1:5000

0 200 400 600 800 1000 metrů

A3. Výkres veřejně prospěšných staveb, opatření a asanací

KADLEC K.K. NUSLE, spol. s r.o.					
Chaberská 3, 182 00 Praha 8 Telefon: 284 680 740, 603 440 989 e-mail: posta@kadleckk.cz www.kadleckk.cz					
Projektant: Ing. arch. Daniela Binderová	Odborný projektant: Ing. arch. Martinou Bředovou	Schvalovací orgán: Zastupitelstvo obce Sluhy		Číslo směrovky: 493/19	
Příjemce: Obecní úřad Sluhy, smluvně zastoupený Ing. arch. Martinou Bředovou			Název výkresu: Výkres veřejně prospěšných staveb, opatření a asanací		
Akce: ÚZEMNÍ PLÁN SLUHY Upravený návrh územního plánu pro opakované veřejné projednání			Datum: 4. 2023	Výkres č.: A3.	
			Měřítko: 1 : 5000	Kopie č.:	