








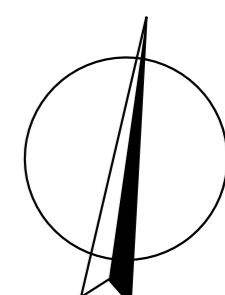
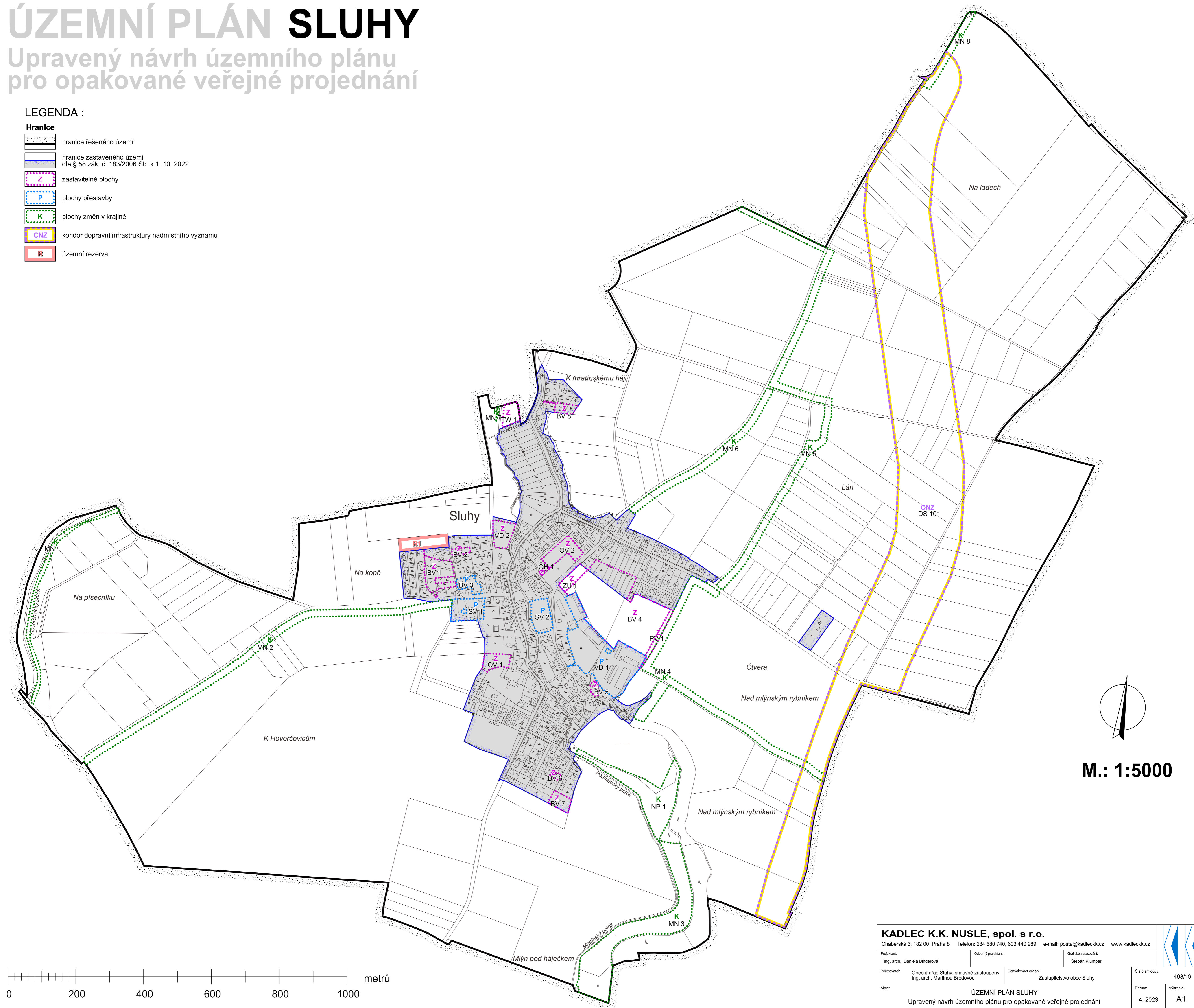
ÚZEMNÍ PLÁN SLUHY

Upravený návrh územního plánu
pro opakované veřejné projednání

LEGENDA :

Hranice

-  hranice řešeného území
-  hranice zastavěného území
dle § 58 zák. č. 183/2006 Sb. k 1. 10. 2022
-  zastavitelné plochy
-  plochy přestavby
-  plochy změn v krajině
-  koridor dopravní infrastruktury nadmístního významu
-  územní rezerva



M.: 1:5000

KADLEC K.K. NUSLE, spol. s r.o.			
Chaberská 3, 182 00 Praha 8 Telefon: 284 680 740, 603 440 989 e-mail: posta@kadleck.cz www.kadleck.cz			
Projektant: Ing. arch. Daniela Binderová	Odborný projektant: Ing. arch. Martinou Bředovou	Grafická zpracování: Štěpán Klumpar	
Pořizovatel: Obecní úřad Sluhy, smluvně zastoupený Ing. arch. Martinou Bředovou	Schvalovací orgán: Zastupitelstvo obce Sluhy	Číslo smlouvy: 493/19	
Akce: ÚZEMNÍ PLÁN SLUHY Upravený návrh územního plánu pro opakované veřejné projednání		Datum: 4. 2023	Výkres č.: A1.
Název výkresu: Výkres základního členění území		Měřítko: 1 : 5000	Kopie č.:

A1. Výkres základního členění území